

Схема расположения публичного сервитута в отношении части земельных участков с КН 57:25:0010605:154, 57:25:0000000:5117, 57:25:0010704:6, 57:25:0010704:16, 57:25:0010704:1773, 57:25:0000000:5612 и на кадастровые кварталы № 57:25:0010701, № 57:25:0010702, № 57:25:0010703, № 57:25:0010704, установленного в целях эксплуатации линейного объекта (газопровода) «Газопровод г. Орёл, ул. Левый Берег реки Оки, пер. Костомаровский

Условный номер земельного участка для установления публичного сервитута № 57:25:0000000:3У1

Местоположение: Российская Федерация, Орловская область, г. Орёл

Площадь земельного участка для установления публичного сервитута 2850 кв.м

Площадь публичного сервитута составляет - 2850кв.м
в том числе: 57:25:0010701:3У1-618кв.м

57:25:0010701:3Y1-618KB.M

57:25:0010702:3Y1- 99KB.M

57:25:0010703:3Y1-145KB.M

57:25:0010704:3Y1-853KB.M

57:25:0010605:154:3Y1- 49KB.M

57:25:0000000:5117:3Y1-77 KB.M

57:25:0010704:6:3Y1-791KB.M

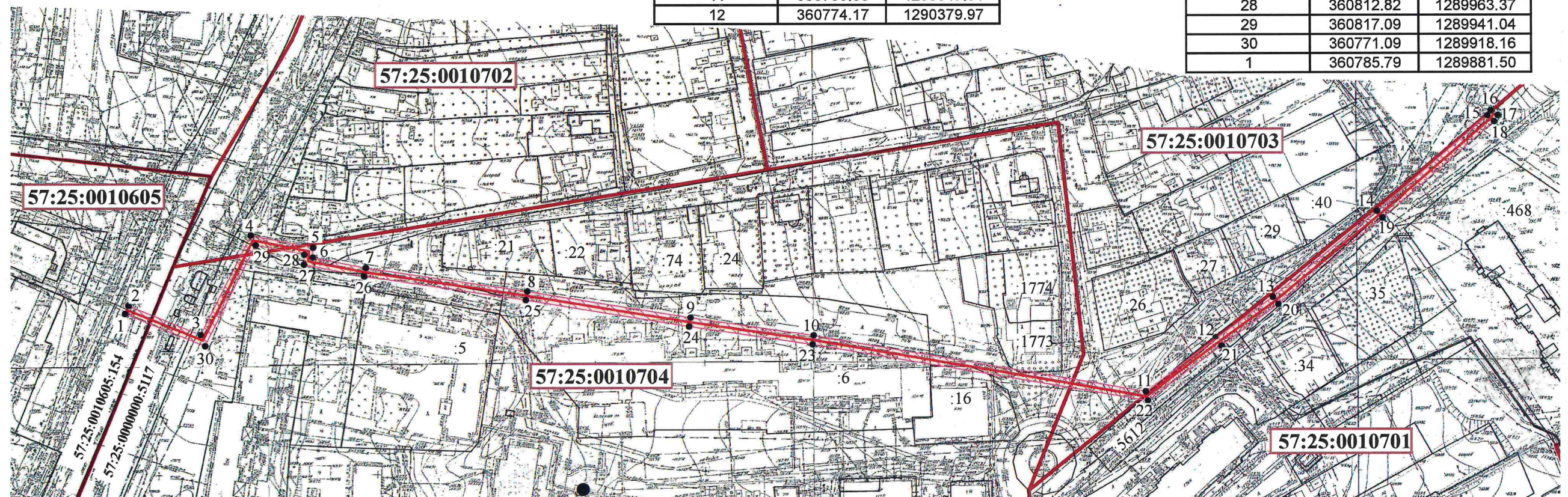
57:25:0010704:16:3Y1-18KB.M

57:25:0010704:1773:3Y1-5KB.M

57:25:0000000:5612:3Y1-195KB.M




Обозначение характерных точек границ	Координаты, м	
	X	Y
система координат МСК- 57		
1	360785.79	1289881.50
2	360789.51	1289882.98
3	360776.17	1289916.22
4	360821.59	1289938.82
5	360816.10	1289967.53
6	360811.53	1289967.31
7	360806.86	1289991.46
8	360796.03	1290065.09
9	360783.86	1290139.62
10	360775.75	1290196.11
11	360750.05	1290347.61
12	360774.17	1290379.97

13	360793.00	1290405.72
14	360832.20	1290453.45
15	360875.92	1290504.04
16	360878.21	1290505.55
17	360875.99	1290508.89
18	360873.26	1290507.06
19	360829.14	1290456.03
20	360789.84	1290408.18
21	360770.95	1290382.35
22	360745.83	1290348.63
23	360771.79	1290195.49
24	360779.90	1290139.02
25	360792.07	1290064.47
26	360802.92	1289990.78
27	360808.25	1289963.15
28	360812.82	1289963.37
29	360817.09	1289941.04
30	360771.09	1289918.16
1	360785.79	1289881.50



Условные обозначения:

Масштаб 1:2000

-  - уличный газопровод низкого давления
-  - зона планируемого размещения объекта
- 57:25:0010703 - номер кадастрового квартала
- 57:25:0010704:16 - кадастровый номер земельного участка
- 2 - характерная точка контура сооружения
-  - граница земельных участков по сведениям ГКН
-  - граница существующих зон с особыми условиями
-  - граница кадастрового квартала

Кадастровый инженер

Дата 05.06.2025г.



Тюшин /Родин И.Н./